



# Matrix pro 570 GS


## Opis:

1. Jedna izuzetna navigacija za farmere koji žele da povećavaju svoj profit na njihovim parcelama
2. Navođenje, merenje površine i obeležavanje
4. Povraćaj na obrađene parcele
5. Unutrašnja baza podataka od 5000si sa svim radovima.

6. Eksport podataka u formatu: PDF, SHP, KML (Google Earth/Maps)

## Funkcije:

1. Navođenje: Pravolinijski, krivolinijski, zadnji red i pivot
2. Merenje površine
3. Mogućnost priključivanja video kamere (Real Video)
4. Memorisanje radova i prebacivanje podataka na računar pomoću USB-a
5. Moderan uređaj dozvoljava priključivanje i drugih uređaja: autopilot, automatsko isključivanje sekcija...
6. Ekran osetljiv na dodir (Touch Screen)



Agro Balkan Professional

Tel: +381 62 8640280


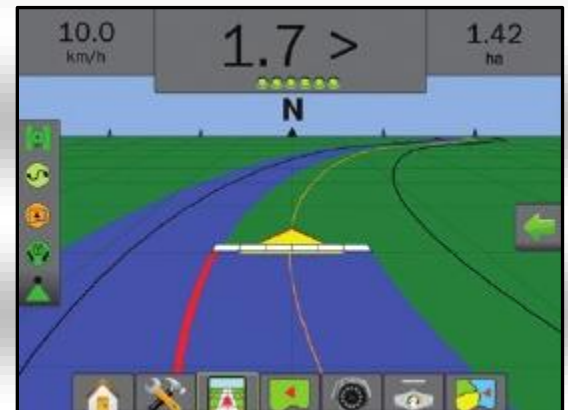
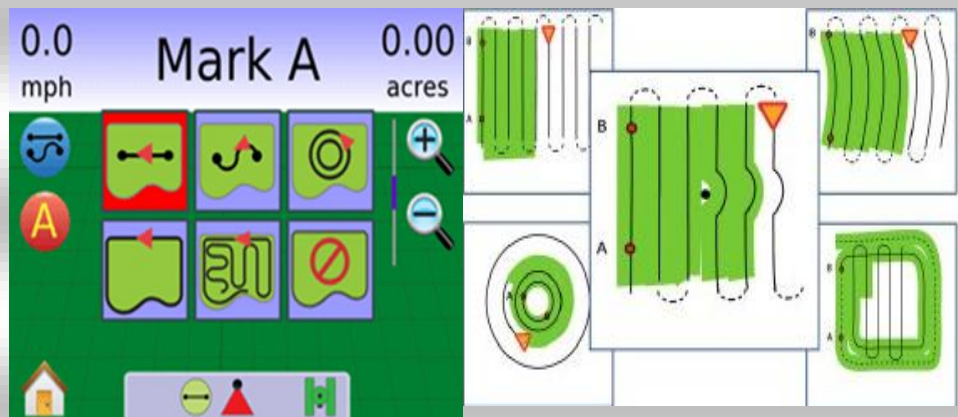
E-mail: d.vulku@hotmail.com

Režimi navođenja:

Pravolinijski, krivolinijski,  
zadnji red i pivot

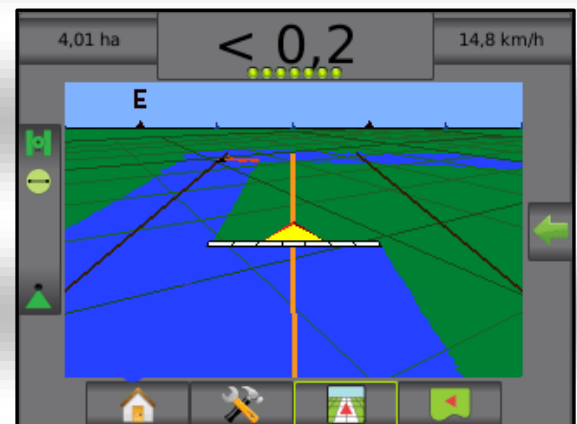
Režimi prikazivanja:

Trodimenzionalni prikaz 3D,  
dvodimenzionalni 2D i  
snimak uživo



Za vreme rada možete pratiti  
istovremeno površinu koju ste  
obrađivali,  
hektare i brzinu

Naravno, ovi podaci mogu biti  
zamenjeni sa satom ili brojem  
redova





# Priključivanje na stanici RTK

Matrix Pro 570 GS može biti konektovan na sistem RTK i tako dobiti preciznost od 2-3cm, koristeći i sistem za automatsko navođenje



Opcionalni komponenti:

**Video Kamera** – kamera visoke definicije i od velike je pomoći i za noćne radove. Takođe se mogu konektovati do 4 kamere na Matrix Pro 570 GS i do 8 kamera na Matrix 840 GS, pružeci mogućnost da imate konstantan pogled šta se dešava oko traktora/mašine.



**Antena RXA-30** – Antena je mnogo jača od standardne varijante. Preporučljiva je u slučaju kada je navigacija konektovana na sistem za automatsko navođenje.



Tel: 062 86 40 280

E-mail: d.vulku@hotmail.com